



Asociación LA FACENDERA – Zamora, 64 (Ateneo) – Teléf.:661 60 04 15. - 37002 Salamanca

<http://lafacendera.com>

20. de mayo de 20012

NAVALONGUILLA -BOHOYOS

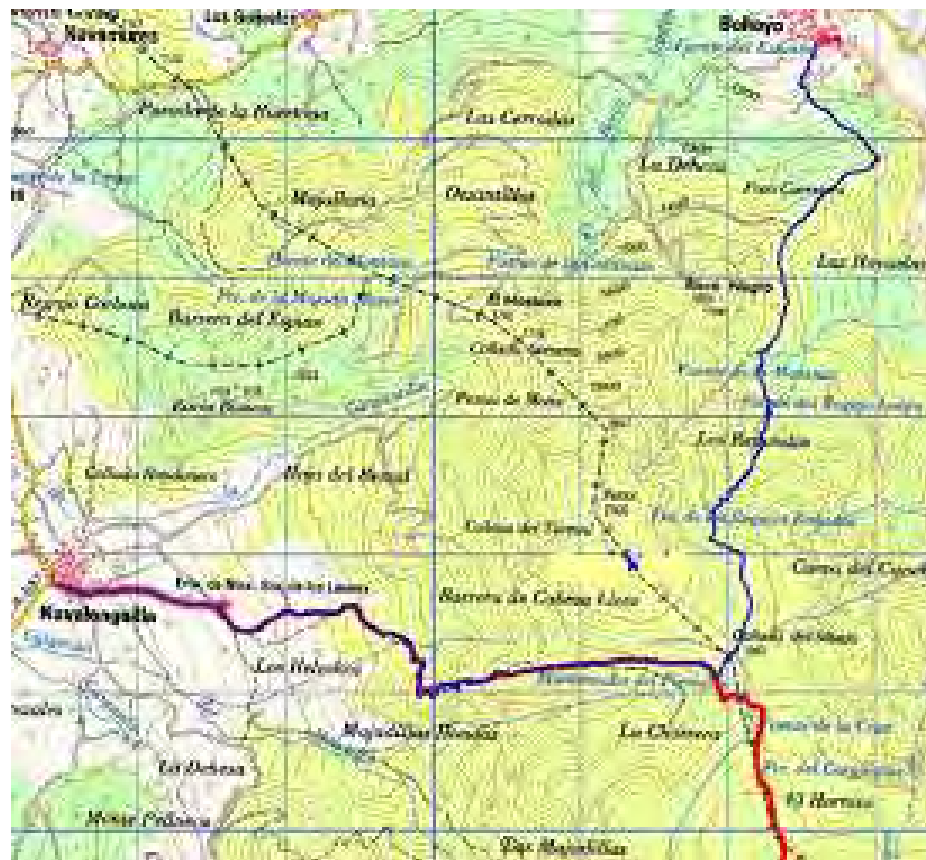
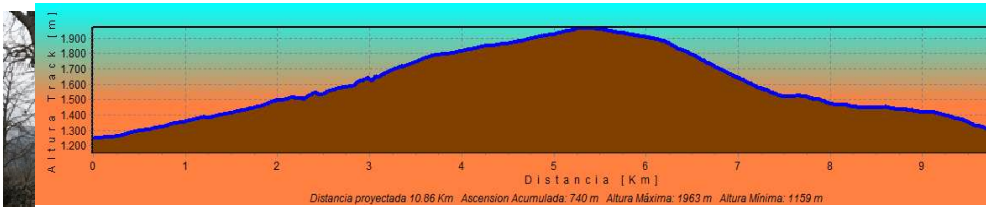
Navalonguilla lo componen dos localidades, Navalonguilla (la capitalidad) y el anejo de Navalguijo, a 3 kms.de ésta. Se encuentra por encima de los 1500 m de altitud, limita al norte con Tormellas, al oeste con Bohoyo y al sur diversas cumbres del macizo occidental de Gredos hacen de frontera natural con la provincia de Cáceres.

El término municipal se encuentra íntegramente en la parte occidental del Parque Regional Sierra de Gredos y comprende todo el curso alto de la Garganta de los Caballeros, desde su nacimiento en la laguna homónima. La altura máxima del término municipal se sitúa en el pico de la Covacha de 2.399 metros sobre el nivel del mar, en el límite con la parte extremeña de la comarca de la Vera.

Nosotros partiremos de la Ermita de los Leones, a la que se llega siguiendo un Via Crucis que parte desde la parroquia de Nuestra Señora de la Asunción desde allí podremos observar el que dicen que es el roble más viejo que hay en toda Castilla y León, tiene más de 850 años. Roble tiocolorao.

Desde aquí pasaremos a Bohoyo a través de un recorrido lleno de belleza donde se nos ofrecerá unas vistas ,de el circo de Gredos , la Covacha y el Pelao, espectaculares picos.

El camino elegido comienza con una ascensión constante a través de unas zetas cómodas que supondrá un pequeño esfuerzo para luego seguir la ruta por una senda menos empinada , disfrutando de unas gargantas que forman algunas pequeñas chorreras hasta llegar al refugio de los regatos de la Cruz ya por una senda menos empinada donde haremos un descanso y los que no estén muy cansados podrán dirigirse al alto de la Batalla para disfrutar de una panorámica de Sierra Llana lugar por donde antiguamente intercambiaban los productos propios de la zona por los de la Vera.




Realizaremos el descenso hacia Bohoyo por el Arroyo de los Gamelones y prados de la Matanza.

El municipio de Bohoyo situado a 1142 está condicionado por la abrupta topografía del terreno. Dos grandes cordales montañosos, la Sierra Llana, con el Alto de las Batallas (2.258 m.s.n.m.), y la Cuerda del Tormal, cuya cima más elevada es el Pastor de Mena (2.100 m.s.n.m.), delimitan el término municipal hacia el Sur. El límite septentrional está definido por la Cuerda de los Copepes en el sector oriental y el río Tormes en el área occidental del municipio. Mientras por el Este el límite municipal está definido por la superficie de cumbres de la Plaza de Toros (2.311 m.s.n.m.), Risco del Fraile (2.342 m.s.n.m.) y Belesar (2.413 m.s.n.m.). Finalmente, una tercera divisoria montañosa, la Cuerda del Caramito, cuya cimas más elevadas son el Meapoco (2.396 m.s.n.m.) y el Berrueco (2.254 m.s.n.m.), fragmenta el municipio en dos importantes valles, Navamediana y Bohoyo

Durante todo el trayecto podremos observar un paisaje que nos irá sorprendiendo con alisos, robledales y pinares, según la altura a que nos encontremos que nos ofrecen una gran variedad de ecosistemas. La barrera natural que supone la orientación del Sistema Central, y las especiales condiciones ambientales del macizo montañoso, favorecen la diversidad de biotopos y la insularidad ecológica, dando lugar a numerosos hábitats y a la aparición de varias especies o subespecies endémicas. Entre los endemismos más emblemáticos se encuentran la Salamandra del Almanzor (*Salamandra salaman-draalmanzoris*), el sapo de Gredos (*Bufo bufogredosicola*), el topillo nival abulense (*Chionomysnivalisabulensis*) y la cabra montés (*Caprapyrenaicavictoriae*). Además de estos animales tan característicos de Gredos, también están presentes otras especies más habituales en el territorio español, pero no por ello menos interesantes que las anteriormente citadas. En lo referente a reptiles, anfibios y peces, los más comunes son la lagartija serrana (*Lacerta monticola cyreni*), el tritón ibérico (*Triturusboscai*) y la trucha común (*Salmo trutta*). Igualmente, el listado de aves es abundante, especialmente en los prados del fondo del valle. En cuanto a mamíferos, dos de las especies más importantes son el zorro (*Vulpesvulpes*) y el jabalí (*Sus scrofa*), estos que se refugian en la espesura del melojar.

Pero quizás la especie más característica y emblemática de Gredos sea la cabra montes (*Caprapyrenaicavictoriae*), que habita en las áreas más escarpadas y abruptas de la sierra. En los valles de Bohoyo y Navamediana es posible contemplar un elevado número de ejemplares en los sectores de la Hoya del Belesar y Hoya del Gargantón, la Cabeza del Tormal, la Sierra Llana y en los valles de la umbría de Bohoyo

Desde Bohoyo el autobús nos trasladará a la cercana localidad de Hernosillo donde está ubicada una fabrica de sidra, que aprovechando la buena producción de manzana reineta en la zona elabora distintos productos como vinagre de manzana, sidra y unos buenos aguardientes. Allí su dueño nos explicará como elabora la sidra. Y tras esta actividad regresaremos a Salamanca.



ORGANIZAN: PALOMA SANCHEZ Y M^a JOSÉ MATEOS